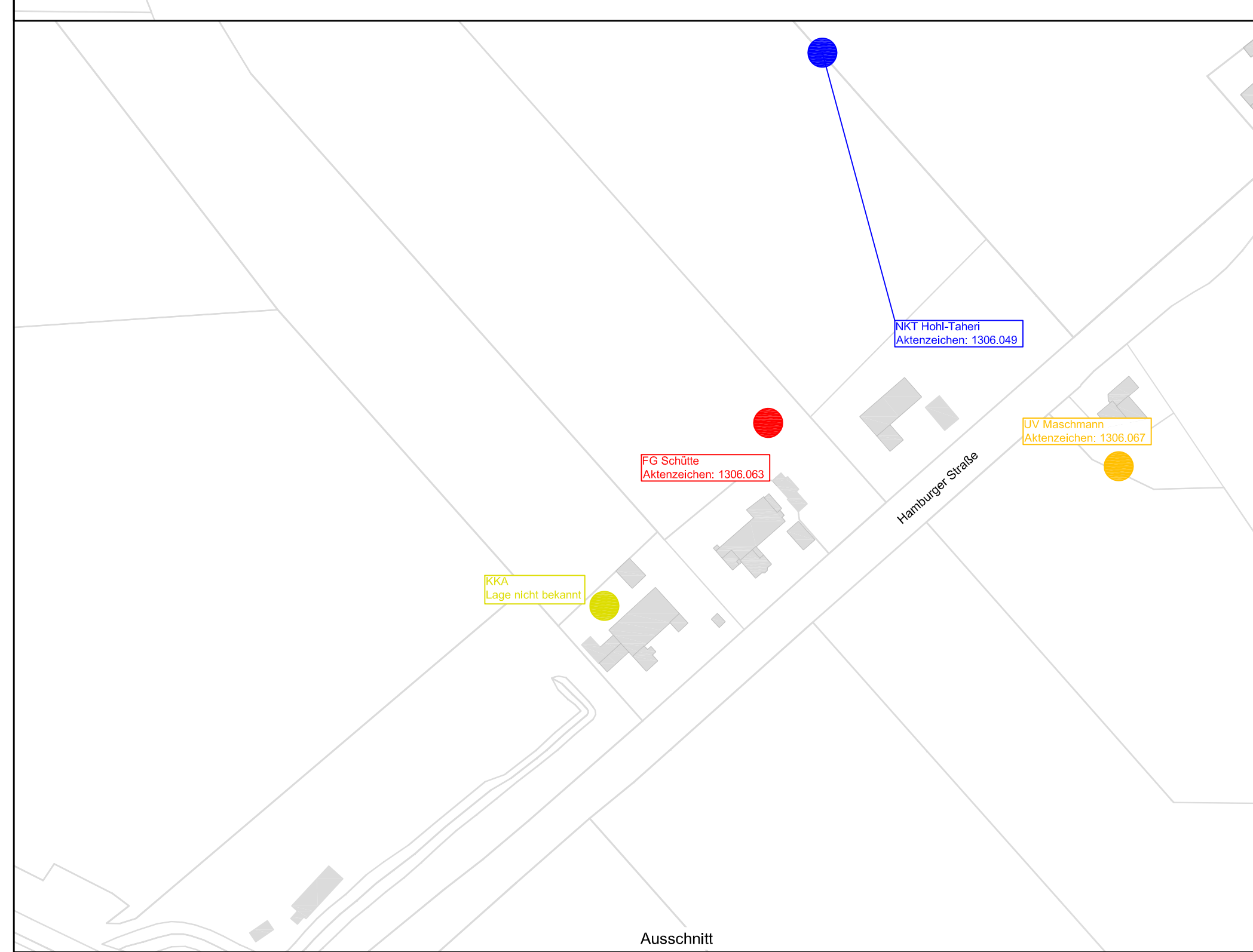
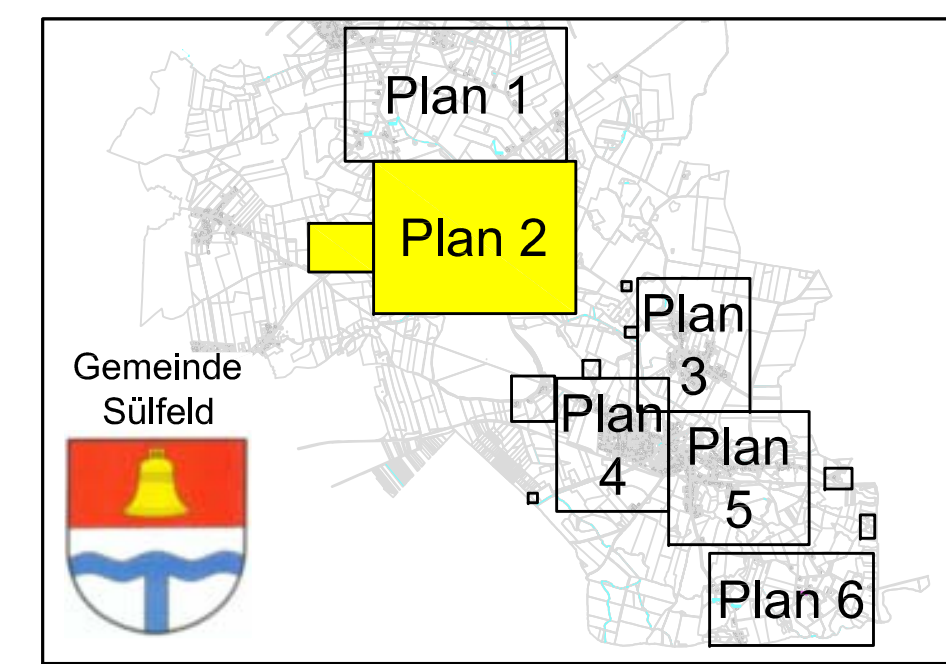
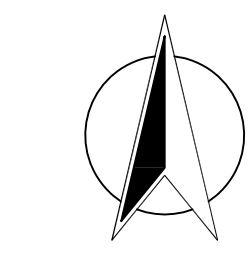


Anschluss siehe Ausschnitt



Ausschnitt

- LEGENDE:**
- Schmutzwasserkanal
 - - - Druckrohrleitung
 - Pumpwerk
 - - - Gemeindegrenze
 - Filtergraben (FG)
 - Kleinkläranlage (KKA)
 - Untergrundverrieselung (UV)
 - Sammelgrube (SG)
 - Wirbelschwebbett (WSB)
 - SBR-Anlage (SBR)
 - Tropfkörper (TK)
 - Nachklärteich (NKT)
 - Zentrale Entwässerung Sülfeld



Anmerkung	Nr.	Art der Änderung	Datum	Name

DIESE ZEICHNUNG DARF OHNE UNSERE GENEHMIGUNG WEDER NACHGEAHMT, VERVIELFÄLTIGT, NOCH DRIITEN PERSONEN VORGELEGT ODER AUSGEHÄNDIGT WERDEN. G E S E T Z Z U M S C H U T Z D E S G E I S T I G E N E I G E N T U M S B G B § 8 2 3

WVK
WASSER- UND VERKEHRS-KONTOR
INGENIEURWISSEN FÜR DAS BAUWESEN
BERATENDE INGENIEURE BEHREND & KRÜGER

Wasser- und Verkehrs-Kontor GmbH
Hävelstraße 33 - 24539 Neumünster
Tel. 04321 - 260 27-0 Fax 04321 - 260 27-79
Internet: www.wvk.sh
email: info@wvk.sh

BAUVORHABEN	GEMEINDE SÜLFELD		Übersichtslageplan		
	ABK Schmutzwasserbeseitigung		Plan 2		
	Schmutzwasserkanalsation		M = 1 : 2.500		
	Kleinkläranlagen und Sammelgruben		Blatt Größe [mm] 1087 x 674 = 0,73m²		
		Projekt Nr. 116.1313			
bearbeitet	13.01.2017	Zeichnen	Claus Stieghorst	Anlage:	1
gezeichnet	13.01.2017	StraÙe:	Sabrina Becker	Blatt Nr.:	2
geprüft	13.01.2017	Bau-km:	Claus Stieghorst	(nächster Ort):	-