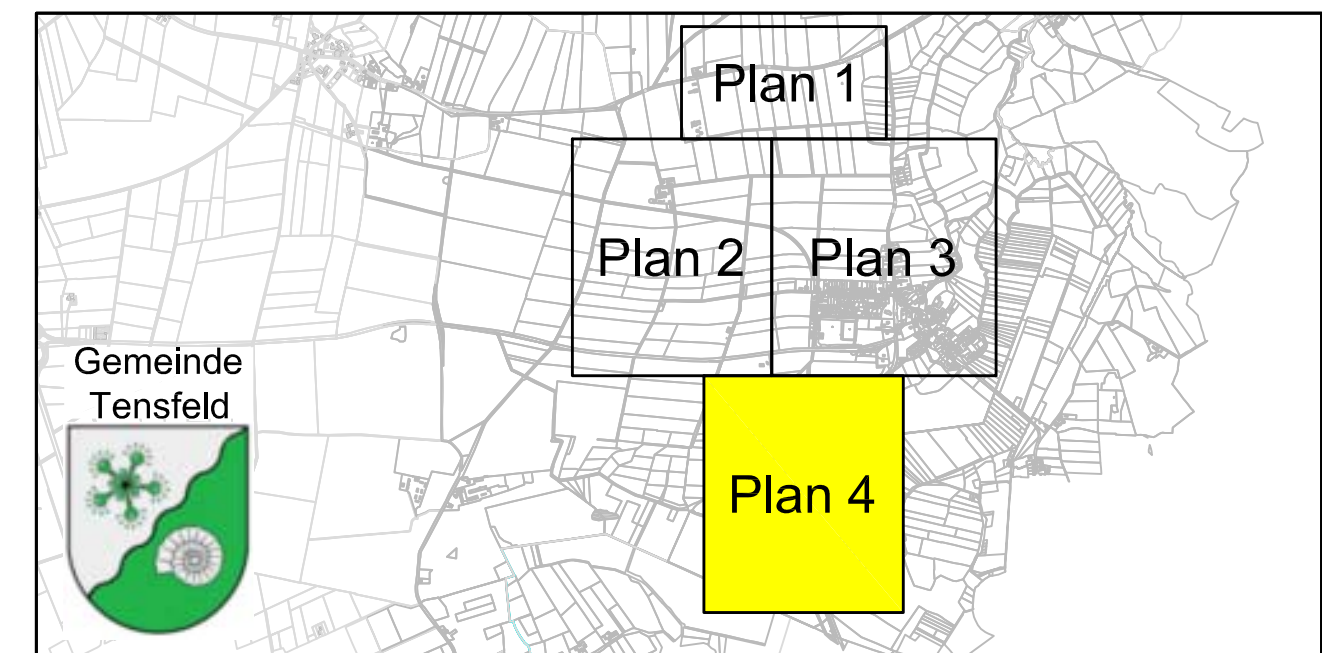

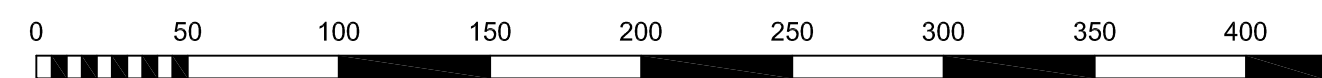


LEGENDE:

- ▲— Mischwasserkanal
- ▲— Druckrohrleitung
- Pumpwerk
- - - Gemeindegrenze
- Untergrundverrieselung (UV)
- Sammelgrube (SG)
- SBR-Anlage (SBR)
- Tropfkörper (TK)
- Nachklärteich (NKT)
- Zentrale Entwässerung Tensfeld



Maßstab 1:2.500



Änderungsindex			
Nr.	Art der Änderung	Datum	Name

DIESE ZEICHNUNG DARF OHNE UNSERE GENEHMIGUNG WEDER NACHGEAHMT, Vervielfältigt, NOCH DRITTEN PERSONEN VORGELEGT ODER AUSGEHÄNDIGT WERDEN. GESETZ ZUM SCHUTZ DES GEISTIGEN EIGENTUMS BGB § 823 BEARBEITUNG:

WASSER- UND VERKEHRS- KONTOR
INGENIEURWISSEN FÜR DAS BAUWESEN
BERATENDE INGENIEURE BEHREND & KRÜGER

Wasser- und Verkehrs- Kontor GmbH
Havelstraße 33 - 24539 Neumünster
Tel. 04321 - 260 27-0 Fax 04321 - 260 27-79
Internet: www.wvk.sh
email: info@wvk.sh

BAUVORHABEN	GEMEINDE TENSFELD			Übersichtslageplan	
	ABK Schmutzwasserbeseitigung			Plan 4	
	Mischwasserkanalisation			M = 1 : 2.500	
	Kleinkläranlagen und Sammelgruben			Blatt Größe [mm] 705 x 594 = 0.42m ²	
			Projekt Nr. 116.1313		
	Datum	Zeichen	Anlage:	1	
bearbeitet	31.10.2016	Claus Stieghorst	Blatt Nr.:	4	
gezeichnet	31.10.2016	Sabrina Becker	Straße:	-	
geprüft	31.10.2016	Claus Stieghorst	Bau-km:	-	
			(nächster Ort):	-	