







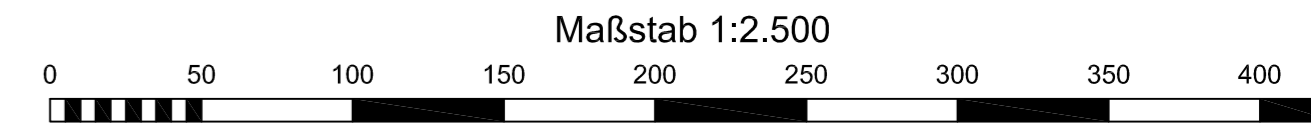
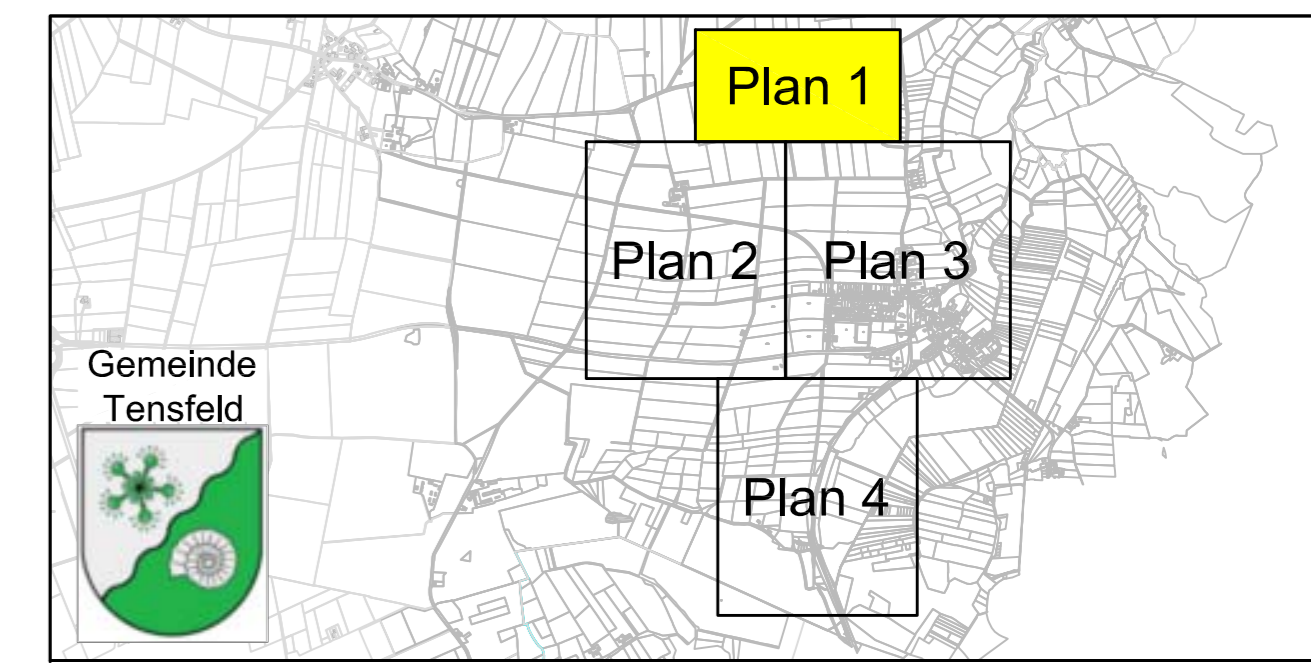





LEGENDE:

-  Mischwasserkanal
-  Druckrohrleitung
-  Pumpwerk
-  Gemeindegrenze
-  Einleitstellen
-  Behandlung
-  Infotext RW-Entwässerung
-  Niederschlagswasser zentral



Änderungsindex			
Nr.	Art der Änderung	Datum	Name

DIESE ZEICHNUNG DARF OHNE UNSERE GENEHMIGUNG WEDER NACHGEAHMT, VERVIELFÄLTIGT, NOCH DRITTEN PERSONEN VORGELEGT ODER AUSGEHÄNDIGT WERDEN. GEBOT ZUM SCHUTZ DES GEISTIGEN EIGENTUMS BGB § 823 BEARBEITUNG:



WASSER- UND VERKEHRS- KONTOR
INGENIEURWISSEN FÜR DAS BAUWESEN
 BERATENDE INGENIEURE BEHREND & KRÜGER

Wasser- und Verkehrs- Kontor GmbH
 Havelstraße 33 - 24539 Neumünster
 Tel. 04321 - 260 27-0 Fax 04321 - 260 27-79
 internet: www.wvk.sh
 email: info@wvk.sh

BAUVORHABEN	GEMEINDE TENSFELD		Übersichtslageplan	
	ABK Regenwasserbeseitigung		Plan 1	
	Mischwasserkanalisation		M = 1 : 2.500	
Kleinkläranlagen und Sammelgruben		Blatt Größe [mm] 888 x 297 = 0,26m²		
		Projekt Nr. 116.1313 		
	Datum	Zeichen	Anlage:	1
bearbeitet	13.01.2017	Claus Stieghorst	Blatt Nr.:	1
gezeichnet	13.01.2017	Sabrina Becker	Straße:	-
geprüft	13.01.2017	Claus Stieghorst	Bau-km:	-
			(nächster Ort):	-